

DOCENTE: Hernan Cobos	ASIGNATURA: Sociales 7	GRADO - CURSO: 7
CORREO: hernan.cobos@iedtecnicointernacional.edu.co	TEMA: Guía 6, EUROPA; GENERALIDADES, ASPECTOS GEOGRAFICOS, DIVISION POLITICA	
FECHA DE ENTREGA: 10 – 14 Mayo		

I. INTRODUCCIÓN:

Iniciamos este segundo periodo con el objeto de reconocer y valorar la presencia de los diferentes legados culturales en diversas épocas ubicados en el continente europeo. Para lo cual lo primero es tener claridad de algunos aspectos geográficos, poblacionales y políticos de este continente.

CRITERIO DE EVALUACIÓN:

- Entrega oportuna, con orden y claridad. -Desarrollo de la totalidad de actividades.
- Participación de las clases sincrónicas

GUIA 6 : EUROPA : GENERALIDADES, ASPECTOS GEOGRAFICOS, DIVISION POLITICA

1. Geografía de Europa



Europa es el segundo continente más pequeño del mundo tras Oceanía. En realidad se trata de una gran península situada en el Hemisferio Norte al oeste del bloque continental de Eurasia.

Limita al norte con el océano Glacial Ártico; al sur con el Cáucaso, el mar Negro y el mar Mediterráneo; al este con los montes Urales, el río Ural y el mar Caspio; y al oeste con el océano Atlántico. Cuenta con 10.530.751 kilómetros cuadrados, lo que representa el 2% de la superficie de la Tierra.

Se denomina «Europa» al continente europeo en casi todas las lenguas germánicas (salvo en inglés, donde se llama Europe). También tiene que ver con la diosa griega Europa que la mitología cuenta que fue raptada por Zeus y llevada a la isla de Creta.

2. EL RELIEVE DE EUROPA

El relieve de Europa presenta bastantes costas, penínsulas, golfos e islas. Europa se puede clasificar de diferentes maneras de acuerdo con las características climáticas, culturales, económicas, siendo una de las más aceptadas la que divide a este continente en región occidental, región nórdica, región oriental y región mediterránea. Algunos subdividen la región occidental en atlántica y central.

En Europa encontramos gran cantidad de penínsulas, cabos, golfos estrechos e islas, las más importantes son:

☐ **PENÍNSULAS:** Kola, Jutlandia, Escandinavia, Ibérica, Itálica y Balcanes.

☐ **GOLFOS:** Botnia, Finlandia, Vizcaya, León, Génova, Venecia, Riga.

☐ **ESTRECHOS:** Canal de la Mancha, Ginebra y Bósforo.

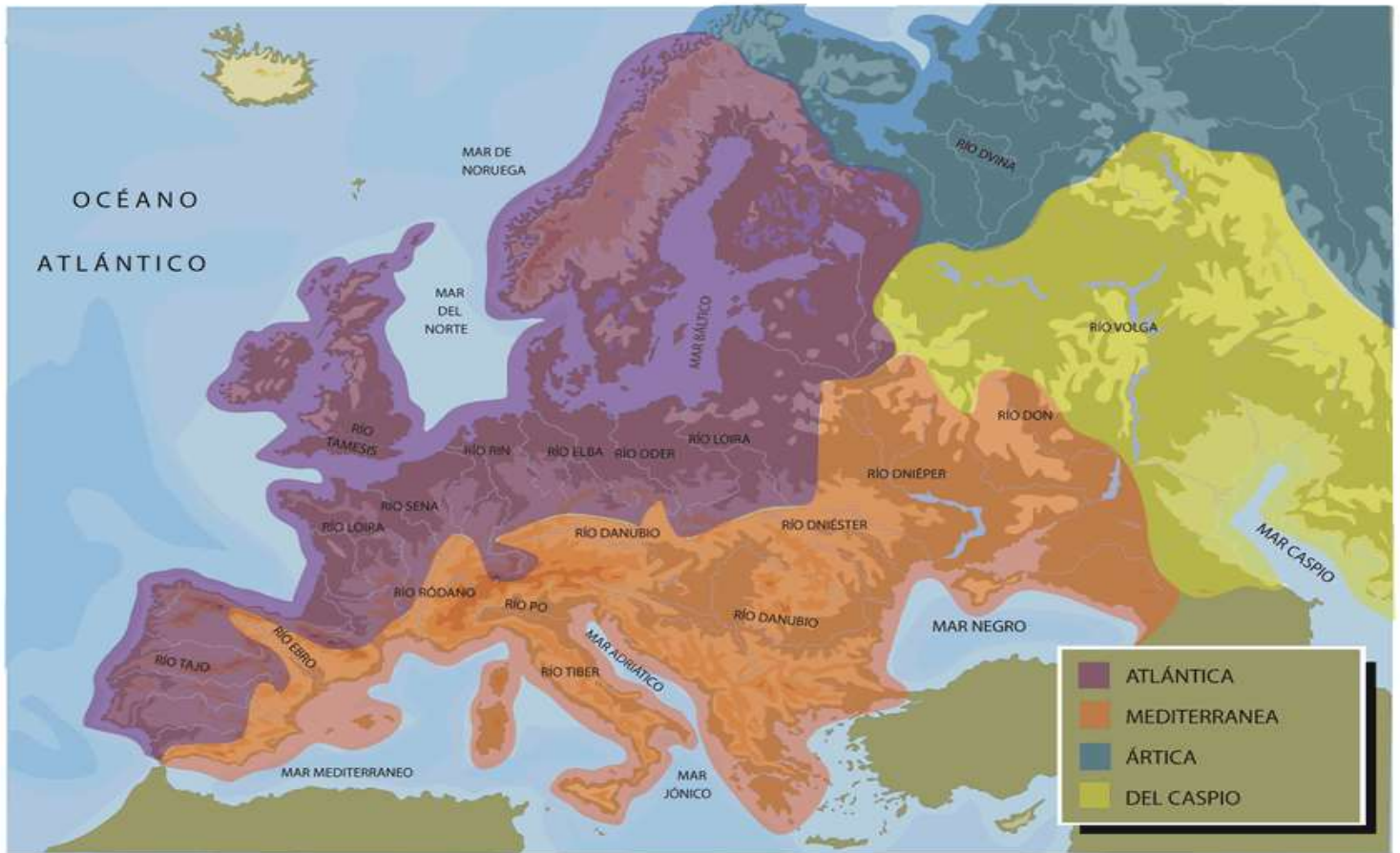
☐ **ISLAS:** Islandia, Británicas, Baleares, Córcega, Cerdeña, Sicilia y creta.



3. LOS RÍOS Y LOS LAGOS DE EUROPA

Europa cuenta con multitud de mares exteriores como el de Barents, el Báltico, el Mar del Norte, el Cantábrico, el Mediterráneo, el Tirreno, el Adriático, el Jónico, el Egeo y el Mar Negro y con algunos mares interiores como el Mar Caspio. Además está surcada por numerosos ríos que se clasifican por la vertiente en la que desembocan:

1. **Vertiente ártica:** En el océano Glacial Ártico desembocan ríos largos y caudalosos que permanecen helados en invierno (Dvina Septentrional, Pechora...).
2. **Vertiente atlántica:** Los ríos que vierten sus aguas en el océano Atlántico son caudalosos y regulares porque reciben precipitaciones durante todo el año (Vístula, Oder, Elba, Rin, Sena, Loira, Duero, Tajo...).
3. **Vertiente mediterránea:** Los ríos mediterráneos son poco caudalosos e irregulares, es decir, con sequías en verano y grandes crecidas en la época de lluvias. (Ródano, Ebro, Po...).
4. **Vertiente del mar Negro:** Estos ríos son largos, y con un caudal abundante que se mantiene regular todo el año (Danubio, Dniéster, Dniéper, Don...).
5. **Vertiente del mar Caspio:** Los ríos de esta vertiente son muy largos y caudalosos (Ural, Volga...).



4. CLIMA DE EUROPA

Por su ubicación en la esfera terrestre Europa presenta una enorme variedad climática aunque con predominio claro de los climas templados. Los tipos de clima que aparecen en el continente europeo son:

- ☐ Clima polar,
- ☐ Clima oceánico,
- ☐ Clima mediterráneo,
- ☐ Clima continental,
- ☐ Clima de alta montaña,
- ☐ Clima subtropical



Dada la gran extensión de los territorios que integran Europa encontramos una gran variedad de climas, desde los más extremos (polar, alta montaña) hasta alguno que nos puede sorprender, hablamos por ejemplo del clima subtropical que sólo encontramos en las Islas Azores y en las Canarias.

5. GENERALIDADES DE LA GEOGRAFÍA HUMANA DE EUROPA

La población de Europa en la actualidad es de aproximadamente 735 millones de habitantes. Su población tiene un origen histórico diverso, con una importante influencia de las civilizaciones clásicas de Grecia y Roma, pero también con el papel importante de las tribus bárbaras del norte y del este. Por esta razón, existen muchos idiomas y costumbres.

Durante las diferentes épocas históricas en Europa se desarrollaron importantes civilizaciones que hacen que este continente sea considerado como la cuna de la cultura occidental, por lo que tiene variedad de museos, reliquias arquitectónicas y una reconocida cultura artística y gastronómica.

Debido al control a la natalidad y al buen nivel de vida, se dice que en Europa la población tiende a estar envejecida, puesto que la tasa de natalidad y de mortalidad son bajas. También se caracteriza por recibir inmigrantes de Asia, África y América Latina, que buscan mejorar sus condiciones de vida.

En cuanto a la política, Europa cuenta con 49 países, casi todos con lengua y costumbres propias. Sin embargo, hoy en día existe una organización general que agrupa a muchos de los países europeos y algunos otros que aspiran a ser aceptados, que es **la Unión Europea**, en torno a la que existe una unión de tipo comercial y político, con una moneda común que es el Euro, y comparten muchas de las leyes e instituciones como el parlamento europeo y el consejo europeo, entre otros.

En la economía de Europa se destaca el hecho que la mayoría de los países de la región occidental, nórdica y mediterránea del continente son industrializados con economías prósperas, a pesar de que no es un continente con gran variedad de recursos naturales. En parte esto se debe a que muchos de los adelantos tecnológicos aplicados a la industria aparecieron primero en Europa, pero también, es resultado de la historia de colonialismo sobre América, Asia y África.

Se destaca que muchas de las iniciativas actuales de cuidado del medio ambiente y de promoción de respeto a los derechos humanos provienen de organismos con sede original en Europa, que se refleja en los controles que ejercen sobre la producción esperando y las normas que deben cumplir los productos que allí se comercian.

6. HISTORIA DE EUROPA

La historia de Europa **se remonta a la Antigüedad clásica, entre el siglo V a. C. y el siglo II d. C.**, con el surgimiento de las primeras civilizaciones greco-romanas. Grecia fue el primer gran imperio conformado por las polis o ciudades. Se destacó en diversas ciencias como el arte, la astrología, las matemáticas y la filosofía, además de que fueron los creadores de los Juegos Olímpicos.

Grecia alcanzó su máximo esplendor con Alejandro Magno. En paralelo se gestó Roma, otra civilización importante. Durante unos cien años ambas civilizaciones se enfrentaron de manera violenta, hasta el 146 a. C. cuando Roma logró vencer a Grecia y ocupar varios de sus territorios.

El Imperio romano comenzó a decaer a partir de la denominada crisis del siglo III, entre 235 d. C. y 284 d. C. La inestabilidad política, las crisis sociales y los problemas económicos, además de la presión que ejercían los pueblos externos al Imperio romano, contribuyeron a su fin.

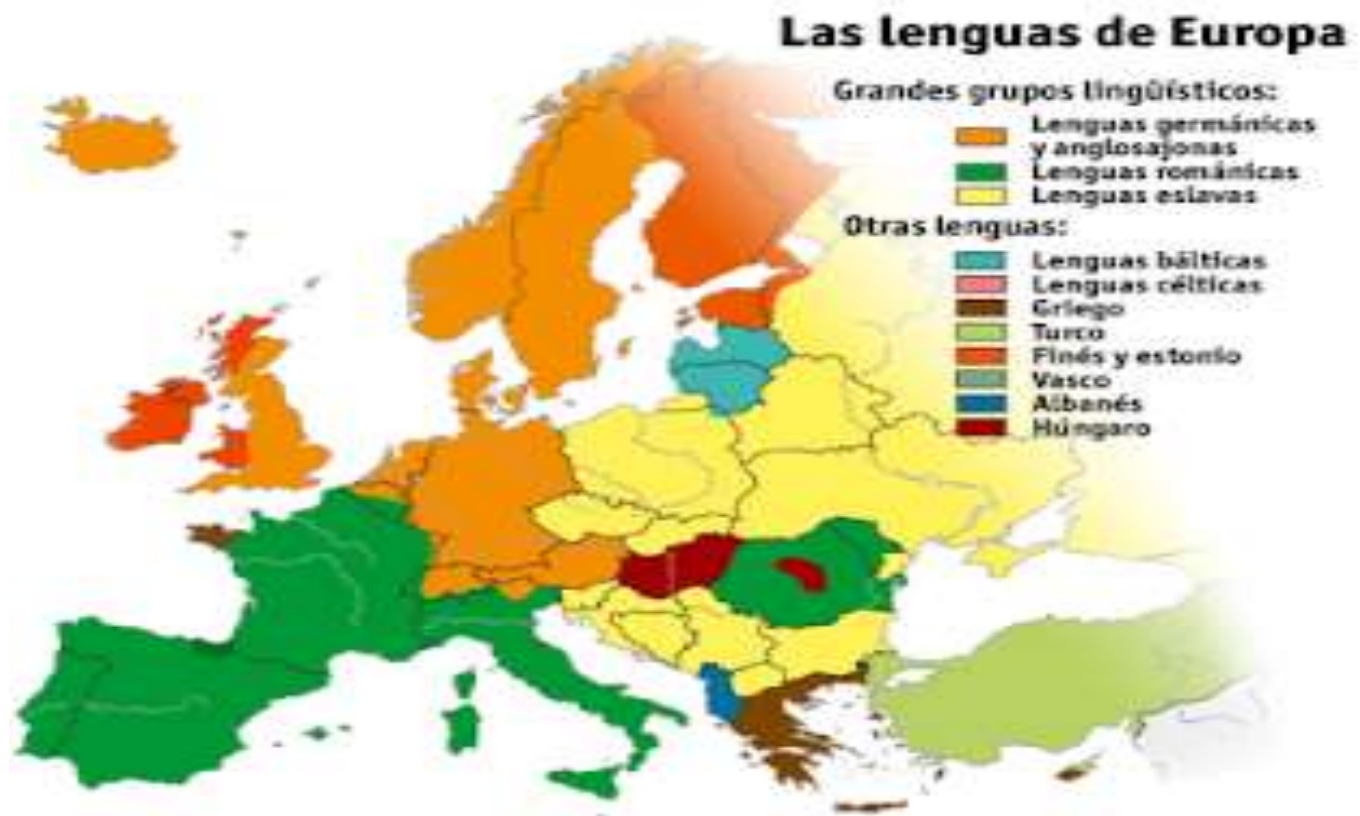
A partir del siglo XV la mayor parte de las poblaciones de Europa estaban bajo el dominio de monarcas y aristócratas. Hasta el siglo XVII tuvieron lugar numerosos acontecimientos significativos, como la conquista de América en 1492, constantes guerras e invasiones de colonias en Eurasia, las revoluciones sociales en contra de las monarquías y la Revolución Francesa en 1789, entre otros.

Europa **fue el continente que mayor influencia ha ejercido**, de manera directa o indirecta, en otros países y continentes. A partir del siglo XVII surgieron descubrimientos científicos y tecnológicos que cambiaron el rumbo y el ritmo de evolución, primero en Europa y, luego, en todo el mundo, como la Primera Revolución Industrial, entre 1760 y 1840.

El continente europeo se caracterizó por los constantes enfrentamientos armados con el objetivo de adquirir más territorios y poder. Esa ambición no tuvo límites y derivó en hechos violentos, como la Primera Guerra Mundial (1914), el surgimiento de gobiernos dictadores en Italia, España y Alemania, y la Segunda Guerra Mundial (1939).

Luego de los atroces acontecimientos, los estados de Europa decidieron mejorar su relación para evitar futuros enfrentamientos y en 1957 crearon la Comunidad Económica Europea. Años más tarde, en 1993, crearon la Unión Europea (UE) y en 1999 se estableció el euro, una única moneda empleada en la mayoría de los países miembros.

7. LENGUA



El continente europeo es rico en grupos lingüísticos, también consecuencia de la mezcla de los diversos grupos humanos. Las lenguas se pueden agrupar en troncos así: indoeuropeos y Uralo-altaica.

Dentro del grupo indoeuropeo se encuentran:

- Lenguas germánicas que comprenden el alemán, el holandés, el flamenco, el inglés, y el subgrupo nórdico: islandés, sueco, noruego y danés.
- Lenguas latinas como el castellano, el portugués, el catalán, el francés, el italiano, el rumano y el moldavo.

- Lenguas griegas y albanesa.
- El uralo-altaica comprende la lengua fino-ugrio, de la cual surgió el húngaro, estonio, finés y Japón.

8. DIVISION POLITICA

Europa está dividida políticamente en cincuenta estados soberanos, ocho estados con limitado reconocimiento, seis territorios dependientes y tres regiones autónomas integradas en la Unión Europea. En el continente se hallan algunos de los estados-nación más antiguos del mundo.



ACTIVIDADES

1. ¿Por qué se le llama a Europa el “viejo continente”?
2. ¿Por qué se considera a Europa como cuna de la cultura occidental?
4. Escriba el nombre de 10 de los países más importantes de Europa con su capital y el idioma oficial.
5. Referente al relieve de Europa defina:
Marca con una X en la V si la afirmación es verdadera o en la F si es falsa.

- a. La Gran Llanura europea tiene una altura media próxima a los 200 msnm y se extiende desde el litoral del Atlántico hasta los Urales. V F
- b. Las penínsulas europeas más pequeñas son la Escandinava, y la de Jutlandia, la Ibérica y la Balcánica. V F
- c. Las cordilleras jóvenes se sitúan al norte del continente europeo. Tienen su origen en las orogénias del Cuaternario, por lo que la acción erosiva ha sido fuerte. V F
- d. Los ríos que desembocan en el Mediterráneo son cortos y poco caudalosos. Suelen tener un régimen irregular, con menor caudal durante el verano y crecidas durante el otoño. V F

5. ¿En qué consiste la Unión Europea?

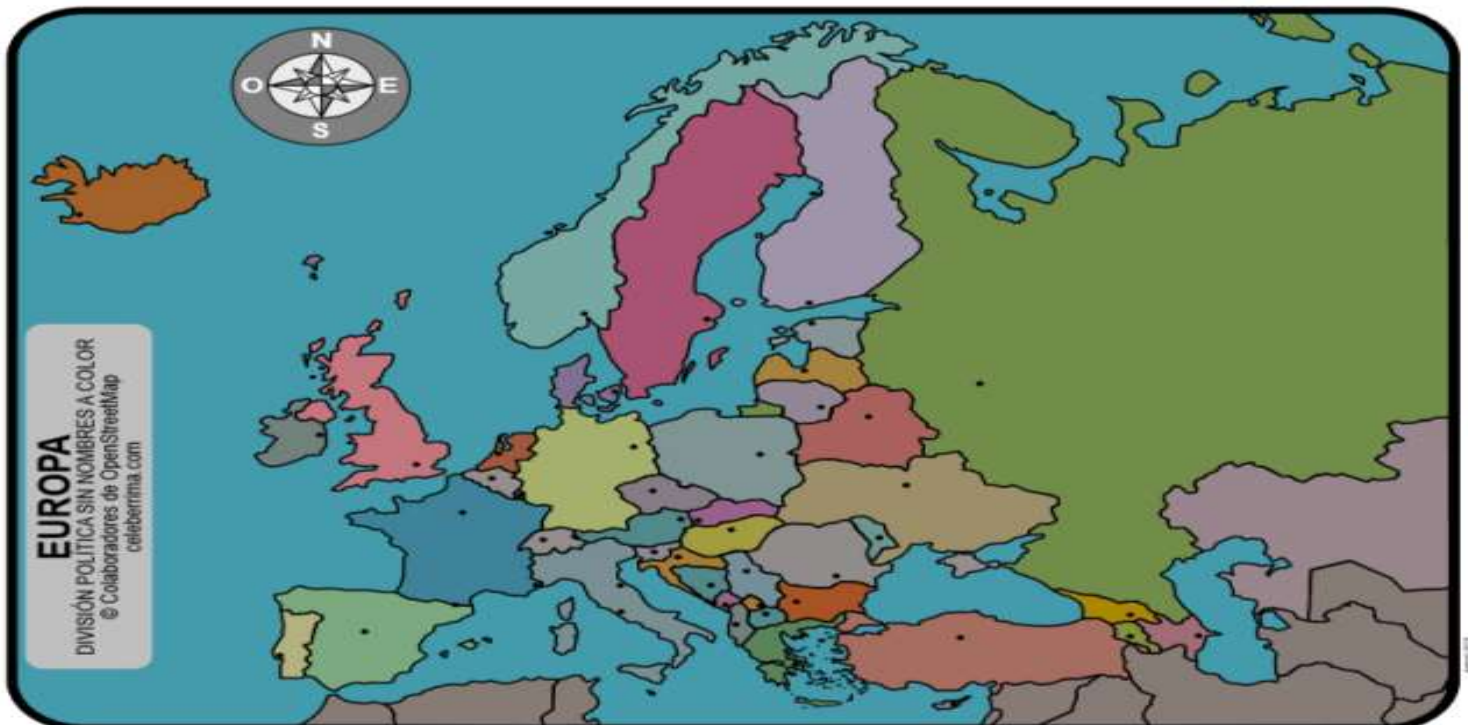
6. En el mapa de Europa ubica:

A. **Límites** del continente de Europa.

B. **Hidrografía:** Océano Atlántico, océano Glacial Ártico, mar del norte, mar báltico, mar cantábrico, mar caspio, mar negro, mar mediterráneo, mar egeo, mar jónico, río Rin, río Danubio, río Loira, río Ródano, río Sena, río Volga, río Támesis, río Po, río Tíber, río Guadalquivir, río Ebro, río Elba.

C. **Islas:** Gran Bretaña, Irlanda, Islandia, Creta, Malta, Sicilia, Baleares.

D. **Relieve:** península ibérica, península Escandinava, península de Jutlandia, península Balcánica, península Itálica, estrecho del Bósforo, Alpes suizos, montes Apeninos, Cárpatos, macizo Escandinavo, Pirineos, Alpes Dinámicos, cordilleras de la península Ibérica.



4.Autoevaluación:

Cualitativa:¿qué aprendieron?, ¿qué se les facilitó?, ¿qué se les dificultó?, ¿necesitan refuerzo?

Bibliografía

- Cobos, F., Cote, J., Maldonado, C., Prieto, F. (2010). Hipertexto Sociales 6. Editorial Santillana. Bogotá. D.C. Colombia. <https://santillana.com.co/los-caminos-del-saber-sociales-6/>